

中央アルプス・西横川 2010年9月19日~20日

参加者 JM HM RT AT IO KO 記録HM 天候 19日晴れ 20日曇り



前日に菅の台バスセンター横の駐車場で車中泊をして、朝5時半から列に並ぶ。連休とあってものすごい人出た。


ここ西横川は初心者用の沢として紹介されていたが、草付きの滑りやすい斜面があったり微妙な一步を強いられるところが2・3ヶ所あった。特に上部30m滝は過去に滑落事故も起こったところで、結構しんどかった。

全体としては明るくやはり近畿の沢とはスケールの大きさが違うので楽しかった。

7:20、しらび橋すぐの堰堤を右岸より




7:23、流木の多い河原に行く



7:25、2番目の堰堤は左岸より



7:35、この後7:40、東横川との分岐



7:57、このあたりは快適



8:25、少しバランスが必要



8:35、30m大滝



8:55、30m大滝のすぐ上で草付きは滑り易い



9:15、30m滝の上の二俣を右へ



9:25、念のためロープを出す



9:45、



10:05、微妙な一步



10:15、



10:45



10:46



10:55、左が上部30m滝



11:05、ここも微妙な一步



11:30、8m滝



11:40、源流部



12:25 ~ 50、遭難者のレリーフ



13:10、長谷部新道(廃道)



13:55、千畳敷に到着



14:30、千畳敷で15分休憩してテント場を目指す



15:30、頂上山荘前のテント場(眼下)着

西横川を遡行した後、我々は頂上山荘のテント場でテントを張り、翌日宝剣岳を経て、三沢岳を往復することにした。三沢岳はメインのコースから外れているのでこんな機会でもないと行くこともなからうと思ったからだ。


メインから外れているにもかかわらず、結構訪れる人も多くルートもほとんど荒れていない。中央アルプスの山脈を横から眺めることが最大のメリットかなと感じた。



5:40、翌朝、天狗岩通過



6:05、宝剣岳



10:00、三沢岳で20分休憩の後分岐へ戻る