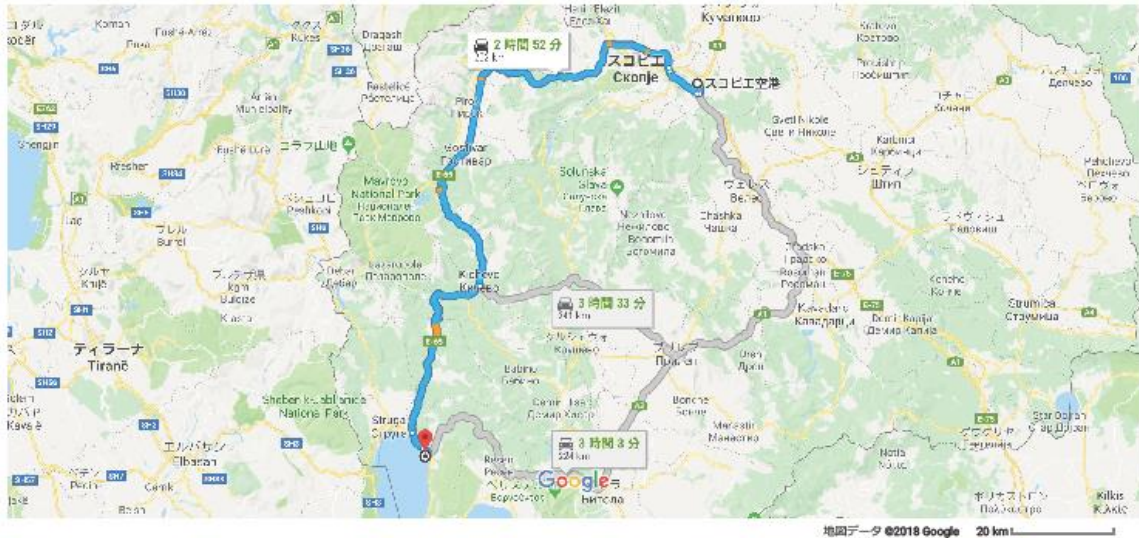


6月14日金スコピエ～Ohrid

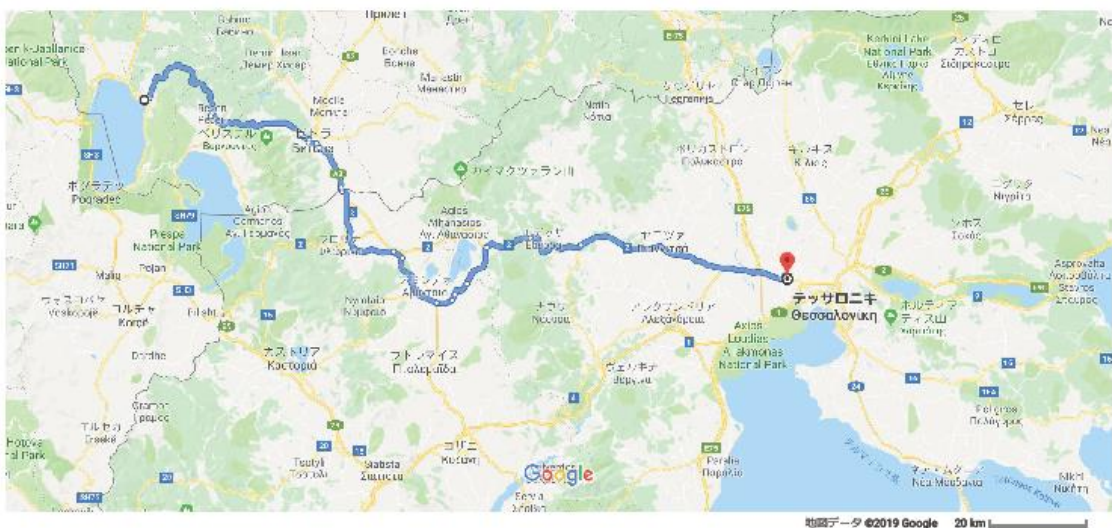
車 202 km、2時間 52分



A2とE65 経由 2時間 52分
最速ルート (通常の交通量) 202 km
このルートでは有料区間を通過します。

6月15日 Ohrid～テッサロニキ

車 248 km、3時間 45分



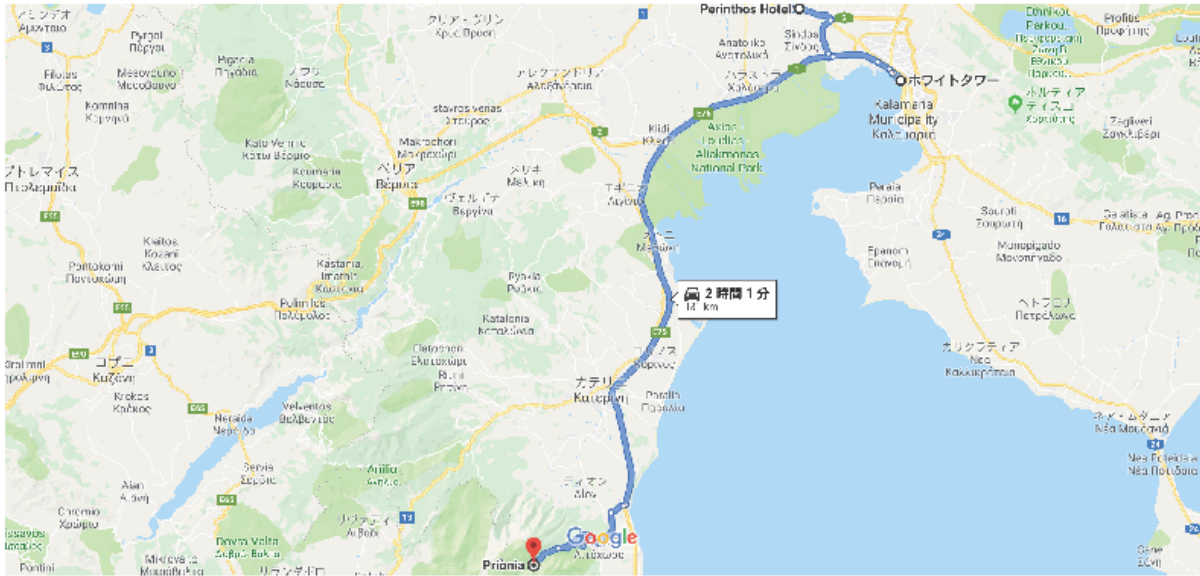
Residence Krstanoski

Dejan Vojvoda 116e, Ohrid, マケドニア(旧ユーゴスラビア共和国)

6月16日テサロニキ見学～Priònia 登山口

Google Perinthos Hotel から Priònia

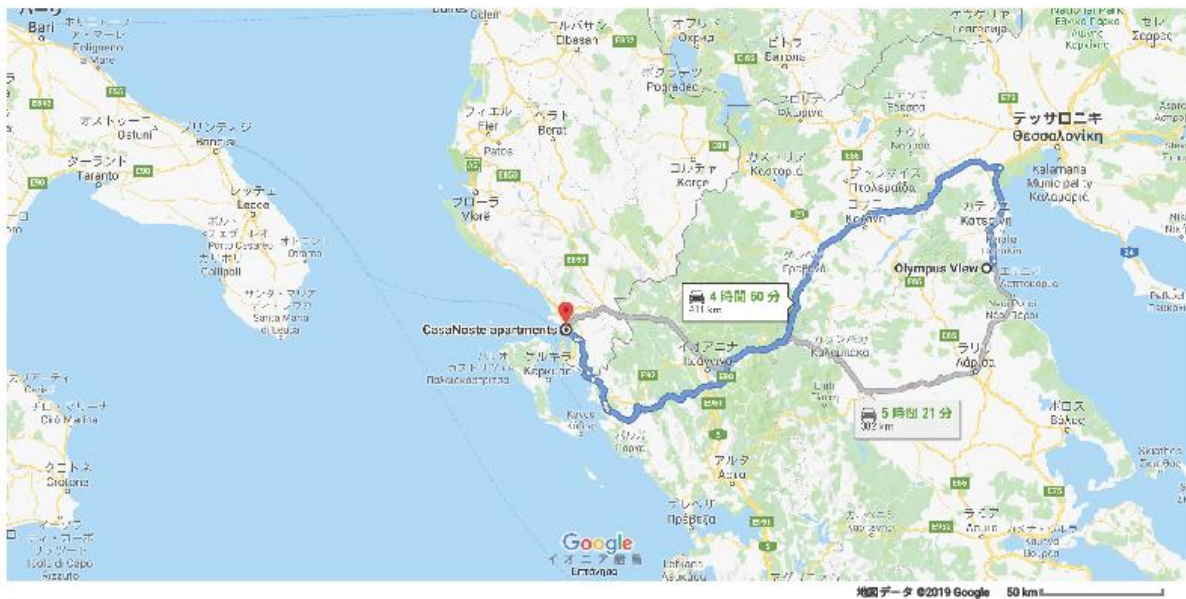
車 131 km、2時間 1分



A/D Pathe 経由 2時間 1分
 131 km
 渋滞なしで2時間 1分
 ▲このルートでは有料区間を通過しません。

登山後 6月19日リトホロ～ サランダ

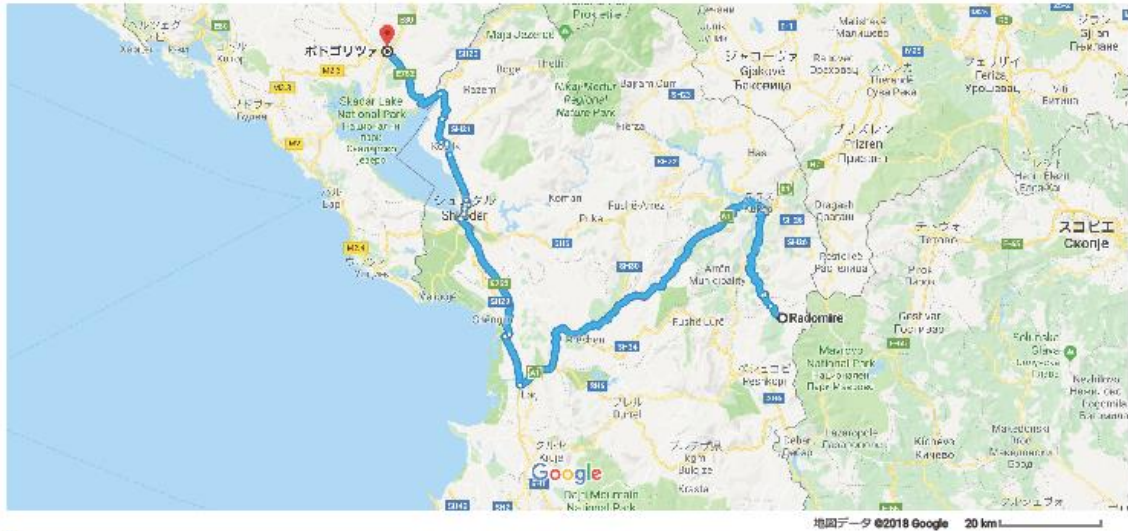
車 411 km、4時間 50分



Egnatia Odos/A2/E90 経由 4時間 50分
 411 km
 最速ルート(通常の交通量)
 ▲このルートでは有料区間を通過します。

6月23日アドマイヤ〜モンテネグロ

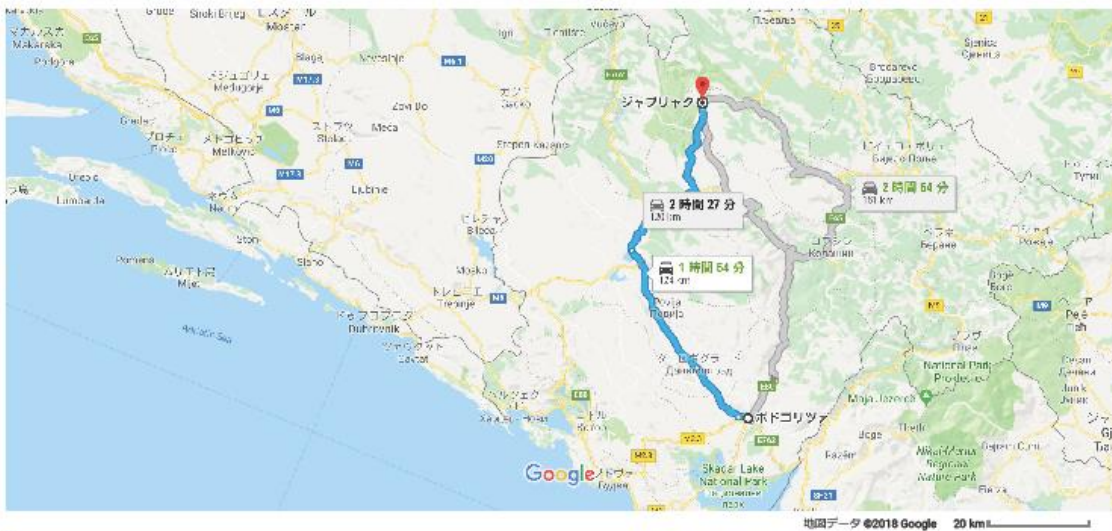
車 253 km、4 時間 19 分



Rruga e Kombit/E851 と E762 経 4 時間 19 分
 由 253 km
 最速ルート
 ▲このルートは国境を越えます。

6月24日シャブリャック登山口まで

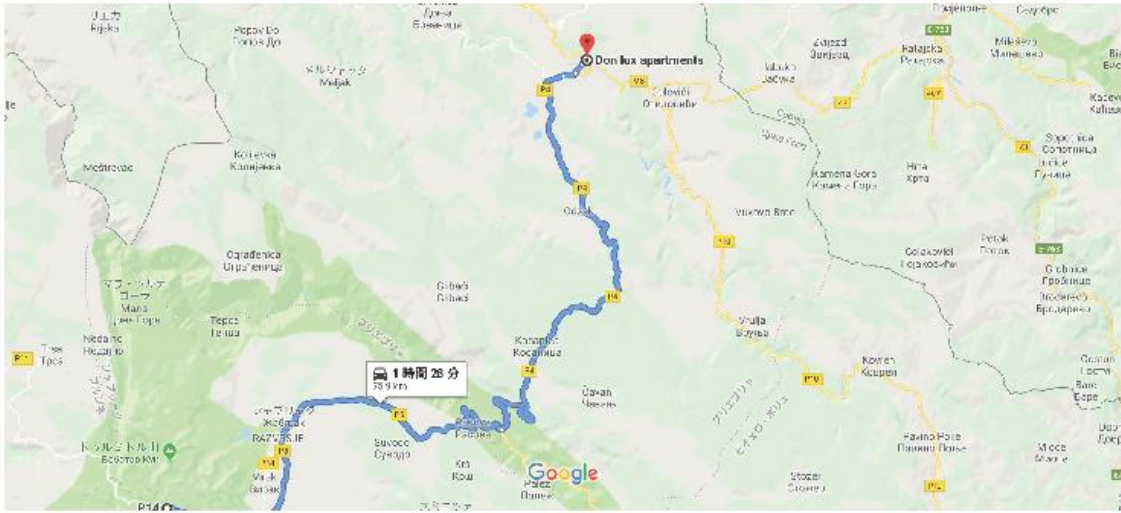
車 124 km、1 時間 54 分



E762 と Narodnih Heroja 経由 1 時間 54 分
 最速ルート (通常の交通量) 124 km

登山後、6月26日ドロミトル〜タラ溪谷

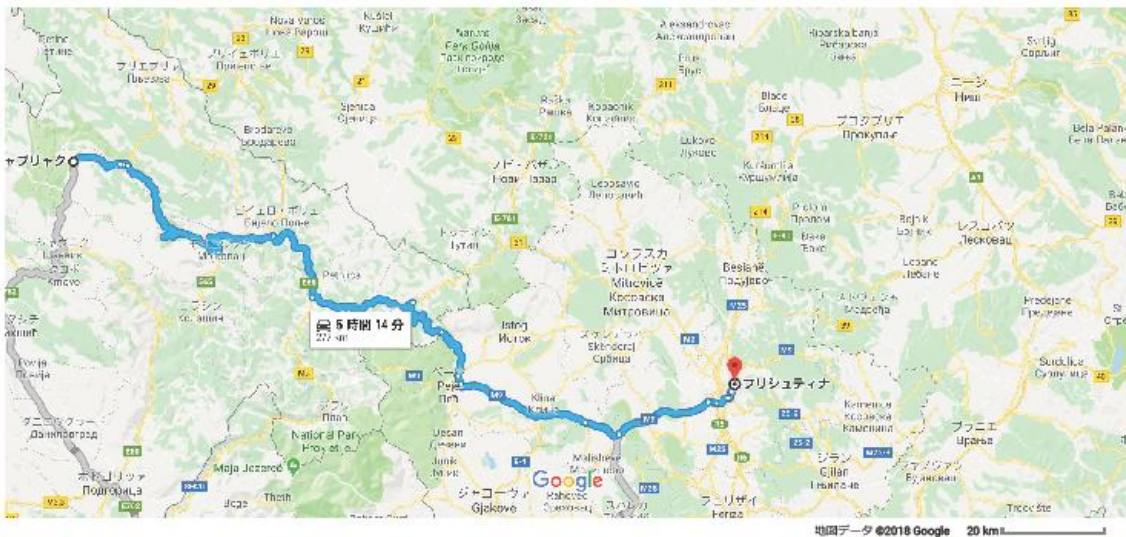
車 75.9 km、1 時間 28 分



Narodnih Heroja と P4 経由
最速ルート 1 時間 28 分
75.9 km

6月27日ブリシュナティまで

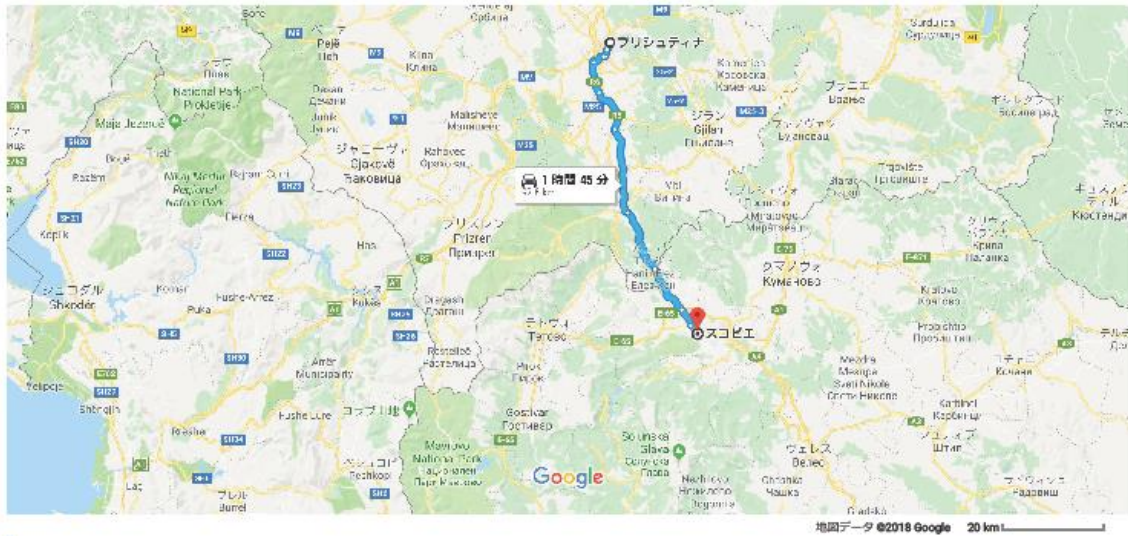
車 277 km、5 時間 14 分



M9/M9 経由
最速ルート 5 時間 14 分
277 km
このルートは、国境を越える可能性があります。

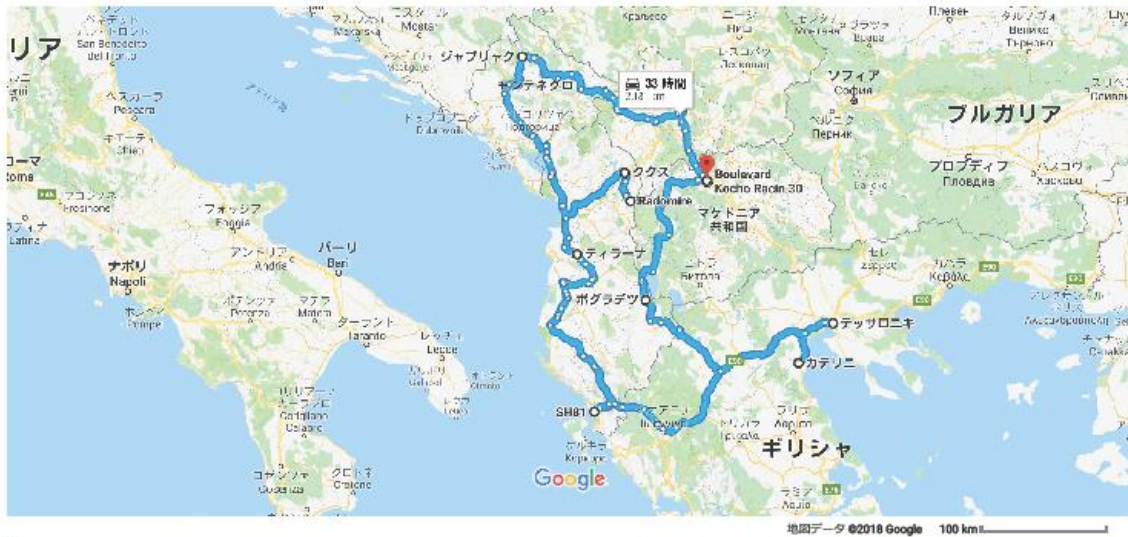
6月28日スコピエまで

車 92.8 km、1時間45分



R6 経由 1時間45分
最速ルート 92.8 km
⚠️ このルートは、国境を越える可能性があります。

スコピエ～スコピエまでの全行程



A2 と E65 経由 33時間
渋滞なしで33時間 2,131 km
⚠️ このルートでは有料区間を通過します。
⚠️ このルートは複数の国を通過します。