

## 白峰南嶺

行程：奈良田～大門沢～広河内岳～大籠岳～笹山～ダイレクト尾根～奈良田


日程：2017年8月13日(日)～2017年8月14日(月)

### 概要

盆休み中なので1日目の大門沢小屋での宿泊者は多かった。テントも20張程。昔とは大違い。白峰南嶺は這い松に踏み跡が隠れた所など不明瞭なところも多いが、ケルンを見つけて歩くと問題はなかった。ピンクの蛍光リボンの目印はトレランの人も助かると思う。ガスで方向を見失う可能性もあるので、地形図とコンパスだけでなくGPSは必須。白河内岳から少しコースが分かりづらかった。



笹山から奈良田まで約1,900mの下りはきつかった。疲労を残さないように平均タイムより1時間弱多くの時間を掛けた。奈良田湖に架かる吊り橋に18時に着いた。奈良田温泉は終わっていたので西山温泉で汗を流した。

1日目：奈良田湖に架かる吊り橋前の駐車場から出発。大門沢小屋へ向かう。今日は小屋泊なので昼過ぎから小屋の前にてゆっくりと過ごす。様々な登山者をウォッチしながら登山者の最近の変化などに感慨を深くする。ツアーリーダーの音頭で夜にツアー客が騒いでいた。こちらはとっくに就寝しているのに……。



2日目：大門沢小屋を3時前に出発する。大門沢分岐では風がありウインドブレーカーを着用した。天気を心配したが、雲海の上に富士山や南アルプスの山々、遠く北ルプスが望め、ますますの天候に恵まれた。

広河内岳で池ノ沢コースに尾根が分岐するので下山方向に注意する。✕の黄色ペンキあり。これより大籠岳～白河内岳～笹山(黒河内岳)北峰～笹山南峰～水場入口～奈良田湖駐車場へと向かった。下りはきつい。



出発地点に戻ってきました。